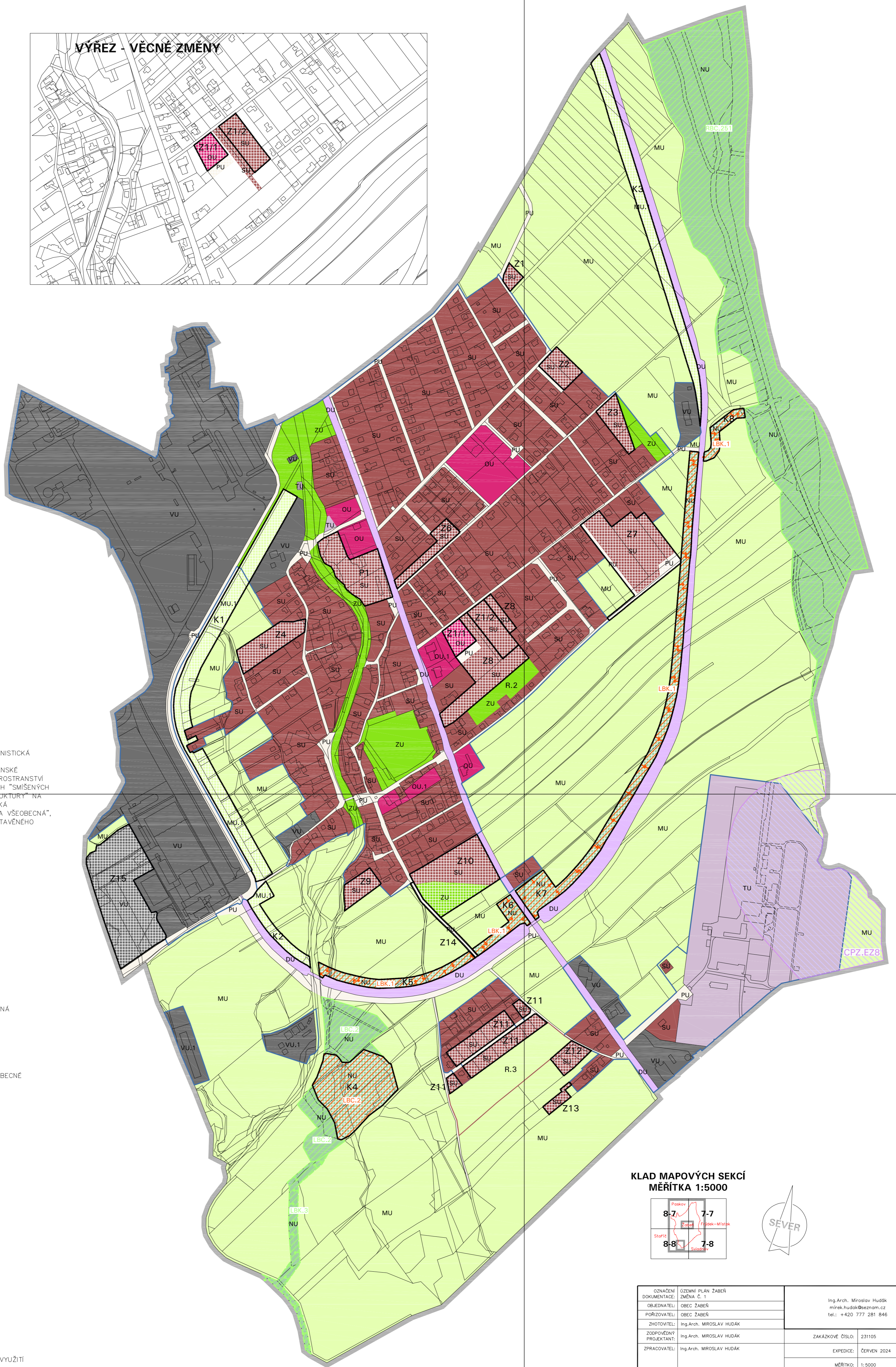
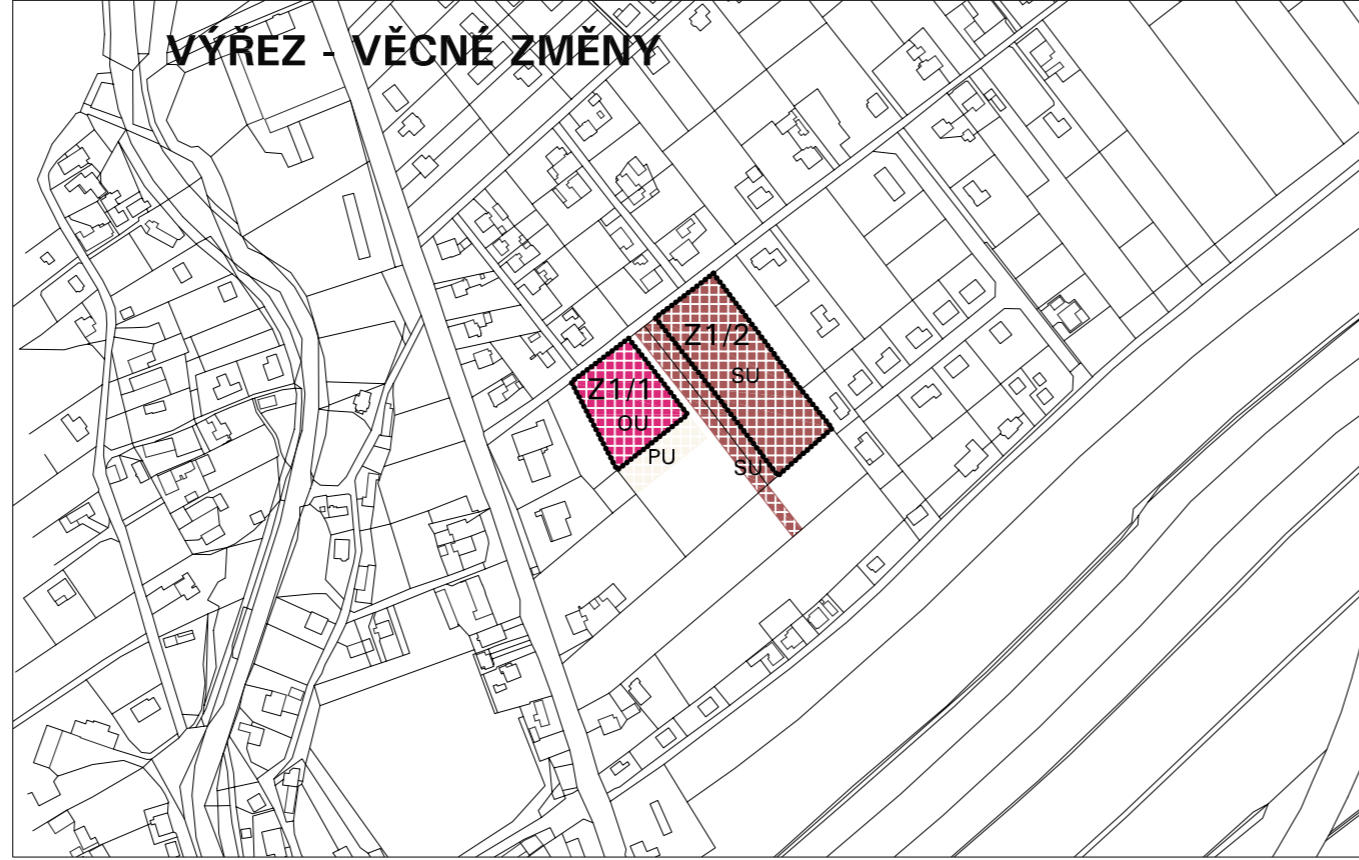


# ÚZEMNÍ PLÁN ŽABEŇ

## ZMĚNA Č. 1

### I.2.b) HLAVNÍ VÝKRES



**POZNÁMKA:**  
 – ZMĚNOU Č. 1 SE MĚNÍ NÁZEV VÝKRESU I.2.b) Z "HLAVNÍ VÝKRES – URBANISTICKÁ KONCEPCE" NA "HLAVNÍ VÝKRES".  
 – ZMĚNOU Č. 1 SE MĚNÍ NÁZEV PLOCH "OBČANSKÉHO VYBAVENÍ" NA "OBČANSKÉ VYBAVENÍ VŠEOBECNÉ", PLOCH "VEŘEJNÝCH PROSTRANSTVÍ" NA "VEŘEJNÁ PROSTRANSTVÍ VŠEOBECNÁ", PLOCH "ZELENÉ URBANIZOVANÉ" NA "ZELENÁ VŠEOBECNÁ", PLOCH "SMÍŠENÝCH OBYTNÝCH" NA "SMÍŠENÉ OBYTNÉ VŠEOBECNÉ", PLOCH "DOPRAVNÍ INFRASTRUKTURY" NA "DOPRAVA VŠEOBECNÁ", PLOCH "TECHNICKÉ INFRASTRUKTURY" NA "TECHNICKÁ INFRASTRUKTURA VŠEOBECNÁ", PLOCH "VÝROBY A SKLADOVÁNÍ" NA "VÝROBA VŠEOBECNÁ", PLOCH "PŘÍRODNÍCH" NA "PŘÍRODNÍ VŠEOBECNÉ", PLOCH "SMÍŠENÝCH NEZASTAVĚNÉHO ÚZEMÍ" NA "SMÍŠENÉ NEZASTAVĚNÉHO ÚZEMÍ VŠEOBECNÉ".

#### PLOCHY S ROZDÍLNÝM ZPŮSOBEM VYUŽITÍ

STABILIZOVANÉ PLOCHY	PLOCHY ZMĚN	ÚZEMNÍ REZERVY	
			OBČANSKÉ VYBAVENÍ VŠEOBECNÉ
			VEŘEJNÁ PROSTRANSTVÍ VŠEOBECNÁ
			ZELEŇ VŠEOBECNÁ
			SMÍŠENÉ OBYTNÉ VŠEOBECNÉ
			DOPRAVA VŠEOBECNÁ
			TECHNICKÁ INFRASTRUKTURA VŠEOBECNÁ
			VÝROBA VŠEOBECNÁ
			PŘÍRODNÍ VŠEOBECNÉ
			SMÍŠENÉ NEZASTAVĚNÉHO ÚZEMÍ VŠEOBECNÉ

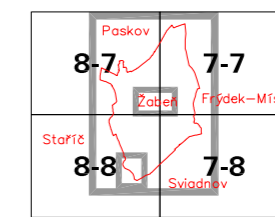
#### ÚZEMNÍ SYSTÉM EKOLOGICKÉ STABILITY

STAV	NÁVRH	
		LOKÁLNÍ BIOCENTRUM
		LOKÁLNÍ BIORODOR
		REGIONÁLNÍ BIOCENTRUM

#### OSTATNÍ PRVKY V ÚZEMÍ

STAV	NÁVRH	
		ŘEŠENÉ ÚZEMÍ
		ZASTAVĚNÉ ÚZEMÍ
		ZASTAVITELNÁ PLOCHA
		PLOCHA PŘESTAVBY
		PLOCHA ZMĚNY V KRAJINĚ
		KORIDOR NAD PLOCHAMI S ROZDÍLNÝM ZPŮSOBEM VYUŽITÍ Z NADŘÁZENÉ DOKUMENTACE

#### KLAD MAPOVÝCH SEKCÍ MĚŘITKA 1:5000



OZNAČENÍ	ÚZEMNÍ PLÁN ŽABEŇ	Ing.Arch. Miroslav Hudák
DOKUMENTACE	ZMĚNA Č. 1	mirek.hudak@seznam.cz
OBJEDNATEL	OBEC ŽABEŇ	tel.: +420 777 281 846
PORÍZOVATEL	OBEC ŽABEŇ	
ZHOTOVITEL	Ing.Arch. MIROSLAV HUDÁK	ZAKÁZKOVÉ ČÍSLO: 23105
ZODPOVĚDNÝ PROJEKTANT	Ing.Arch. MIROSLAV HUDÁK	EXPEDICE: ČERVEN 2024
ZPRACOVATEL	Ing.Arch. MIROSLAV HUDÁK	MĚŘITKO: 1:5000