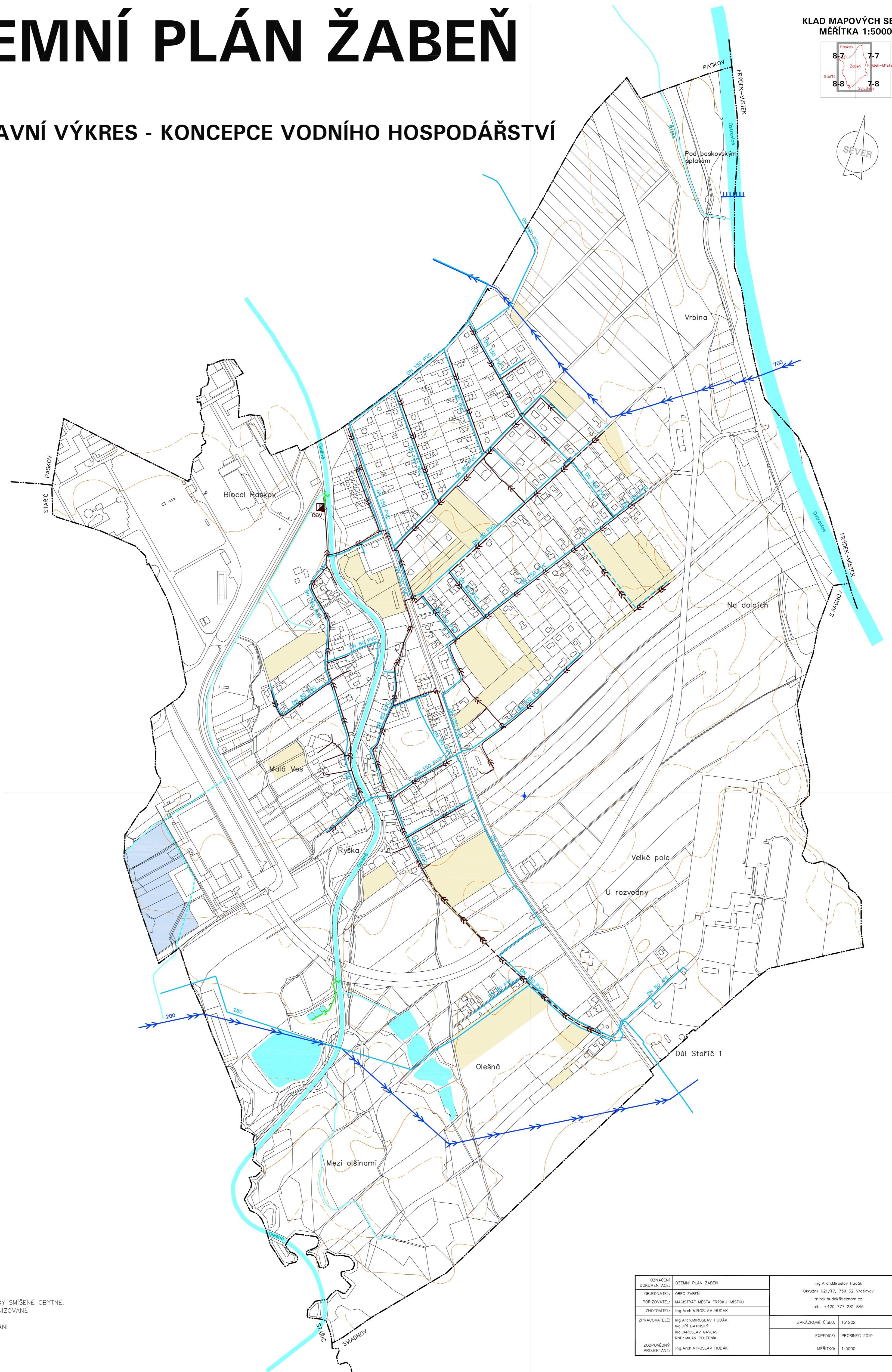

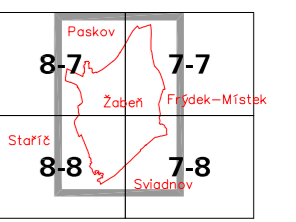




# ÚZEMNÍ PLÁN ŽABEŇ

## I.2.d) HLAVNÍ VÝKRES - KONCEPCE VODNÍHO HOSPODÁŘSTVÍ

KLAD MAPOVÝCH SEKCI  
MĚŘITKA 1:5000



STAV	NÁVRH	
		ŘAD PITNÉ VODY
		ŘAD UŽITKOVÉ VODY
		VRT POZOROVACÍ SÍTĚ ČHMÚ
		SPLAŠKOVÁ KANALIZACE
		VÝÚSTNÍ OBJEKT KANALIZACE
		ČISTIRNA ODPADNÍCH VOD
		VÝZNAMNÝ JEZ

### DOPLŇKOVÉ ÚDAJE

STAV	NÁVRH	
		HRANICE OBCE
		ZASTAVITELNÉ PLOCHY A PLOCHY PŘESTAVBY SMÍŠENÉ OBYTNÉ, VEŘEJNÝCH PROSTRANSTVÍ A ZELENÉ URBANIZOVANÉ
		ZASTAVITELNÉ PLOCHY VÝROBY A SKLADOVÁNÍ
		VODNÍ TOKY A PLOCHY

OZNAČENÍ DOKUMENTACE:	ÚZEMNÍ PLÁN ŽABEŇ	Ing. Arch. Miroslav Hudič
OBJEDNATEL:	OBEC ŽABEŇ	Okružní 621/715, 739 32, Valtimov mirek.hudik@seznam.cz tel.: +420 777 281 846
PORUČOVATEL:	MAGISTRÁT MĚSTA JIRÁKOV-MĚSTU	
ZHOTOVITEL:	Ing. Arch. MIROSLAV HUDÍK	
ZPRACOVATEL:	Ing. Arch. MIROSLAV HUDÍK Ing. Jiří DATYNSKÝ Ing. JAROSLAV ČALAS Ing. MILAN POLEJNÍK	ZAKÁZKOVÉ ČÍSLO: 151202
ZODPOVĚDNÝ PROJEKTANT:	Ing. Arch. MIROSLAV HUDÍK	EXPEDICE: PROSINEC 2019
		MĚŘITKO: 1:5000