

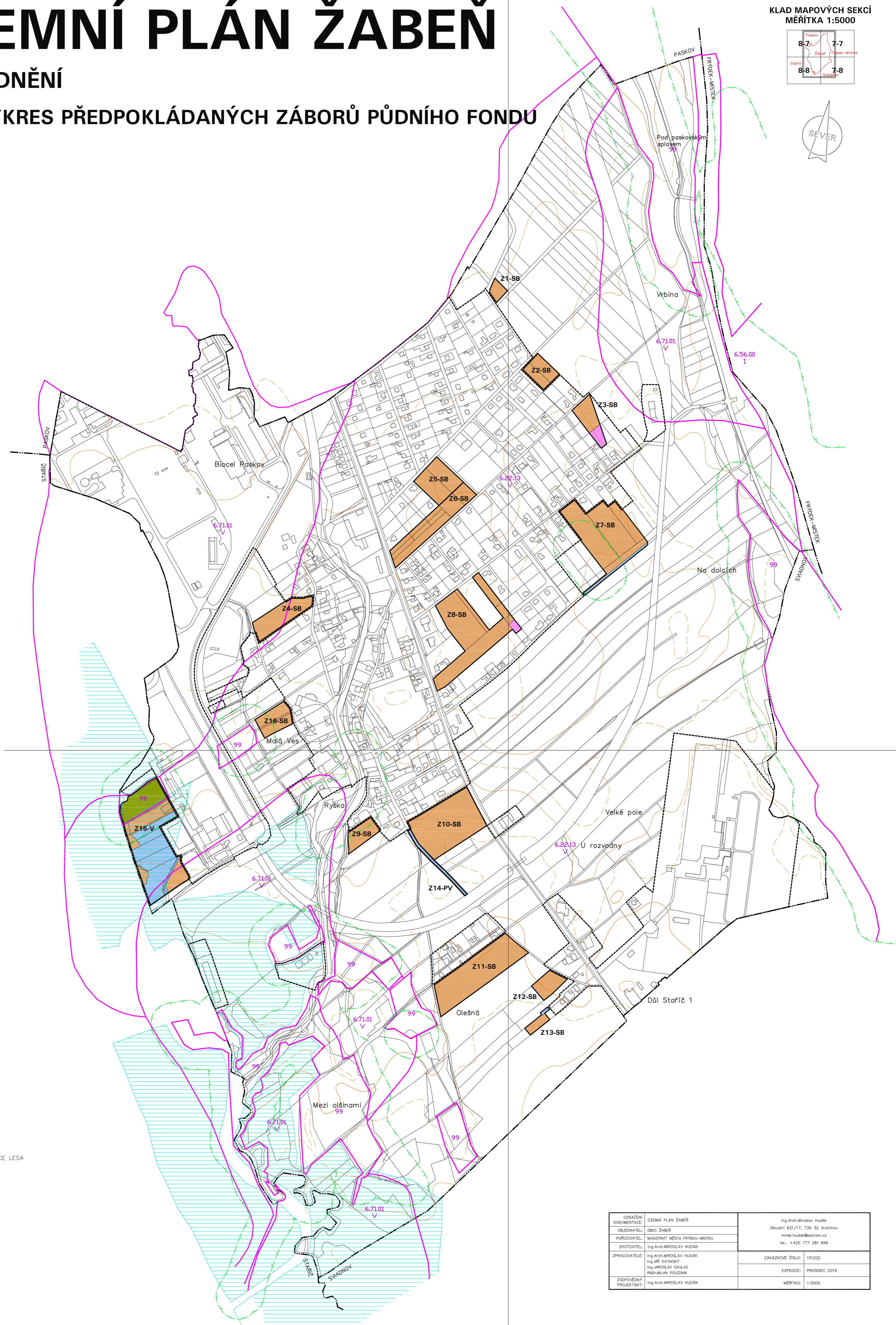

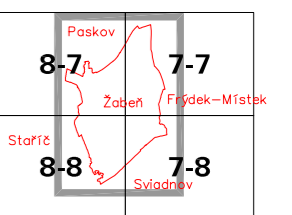


ÚZEMNÍ PLÁN ŽABEŇ

ODŮVODNĚNÍ

II.2.c) VÝKRES PŘEDPOKLÁDANÝCH ZÁBORŮ PŮDNÍHO FONDU

KLAD MAPOVÝCH SEKCI
MĚŘITKA 1:5000



- HRANICE OBCE
- HRANICE ZASTAVĚNÉHO OZEMÍ
- OHRAŇENÍ PLOCH K ZÁBORU
- Z1 ČÍSLO PLOCHY K ZÁBORU
- SB PLOCHA SMÍŠENÁ OBYTNÁ
- V PLOCHA VÝROBY A SKLADOVÁNÍ
- HRANICE BONITNÍCH PŮDNĚ EKOLOGICKÝCH JEDNOTEK
- 74700 KÓD BPEJ
- 99 KÓD NEZEMĚDĚLSKÉHO POZEMKU
- V TŘÍDA OCHRANY BPEJ
- OCHRANNÉ PÁSMO POZEMKŮ URČENÝCH K PLNĚNÍ FUNKCE LESA
- ODVODNĚNÉ POZEMKY
- ORNÁ PŮDA
- ZAHRADY
- POZEMKY URČENÉ K PLNĚNÍ FUNKCE LESA
- NEZEMĚDĚLSKÉ POZEMKY

POZNÁMKA: DRUHY POZEMKŮ JSOU PŘEVZATY Z ÚDAJŮ V KATASTRU NEMOVITOSTÍ

OZNAČENÍ DOKUMENTACE:	ÚZEMNÍ PLÁN ŽABEŇ	Ing. Arch. Miroslav Hudič
OBJEDNATEL:	OBEC ŽABEŇ	Okružní 621/715, 739 32, Valtovov mirek.hudik@seznam.cz tel.: +420 777 281 846
PORÍZOVATEL:	MAGISTRAT MĚSTA FRÝŠEK-MIŠTEK	
ZHOTOVITEL:	Ing. Arch. MIROSLAV HUDÍK	
ZPRACOVATEL:	Ing. Arch. MIROSLAV HUDÍK Ing. Jiří DATŇSKÝ Ing. JAROSLAV GALAS PROJEKČNÍ PŮLEČNÍK	ZAKÁZKOVÉ ČÍSLO: 151202 EXPEDICE: PROSINEC 2019
ZODPOVĚDNÝ PROJEKTANT:	Ing. Arch. MIROSLAV HUDÍK	MĚŘITKO: 1:5000