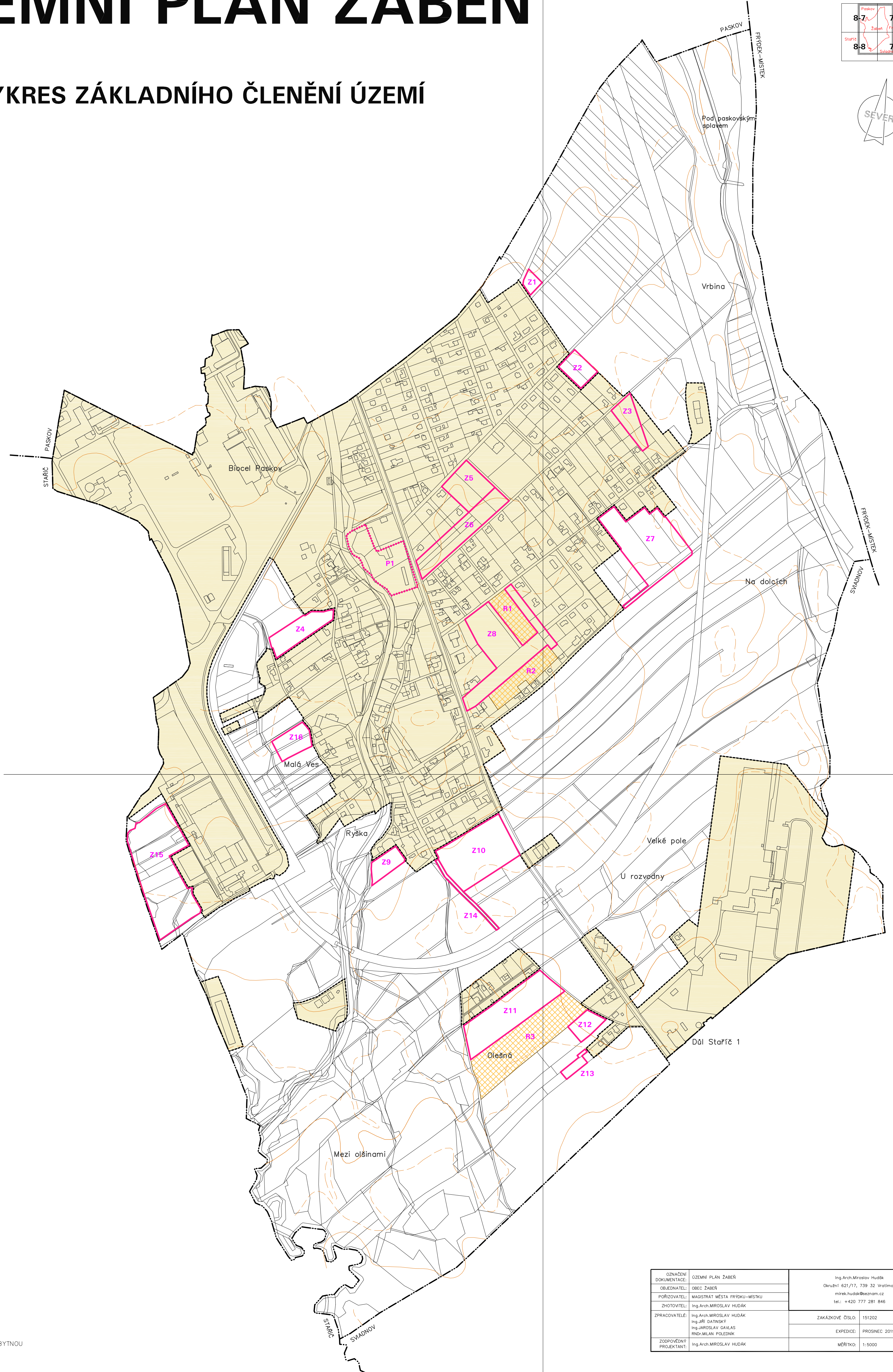

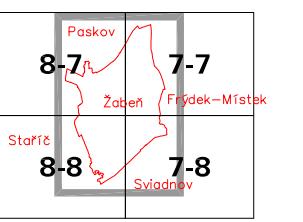


# ÚZEMNÍ PLÁN ŽABEŇ

## I.2.a) VÝKRES ZÁKLADNÍHO ČLENĚNÍ ÚZEMÍ

KLAD MAPOVÝCH SEKCI  
MĚŘITKA 1:5000



STAV	NÁVRH	
		HRANICE OBCE
		HRANICE ZASTAVĚNÉHO ÚZEMÍ
		PLOCHA ZASTAVĚNÉHO ÚZEMÍ
		HRANICE ZASTAVITELNÉ PLOCHY S POPISEM
		HRANICE PLOCHY PŘESTAVBY S POPISEM
		ÚZEMNÍ REZERVA PRO PLOCHU SMÍŠENOU OBYTNOU

OZNAČENÍ DOKUMENTACE:	ÚZEMNÍ PLÁN ŽABEŇ	Ing. Arch. Miroslav Hudák
OBJEDNATEL:	OBEC ŽABEŇ	Okružní 621/715, 739 32, Valtovna mirek.hudak@seznam.cz tel.: +420 777 281 846
PORÍZOVATEL:	MAGISTRÁT MĚSTA PŘÍROU-MĚSTU	
ZHOTOVITEL:	Ing. Arch. MIROSLAV HUDÁK	
ZPRACOVATEL:	Ing. Arch. MIROSLAV HUDÁK Ing. Jiří DATŇSKÝ Ing. JAROSLAV ČAVLAS PROF. MILAN POLEJNÁK	ZAKÁZKOVÉ ČÍSLO: 151202
ZODPOVĚDNÝ PROJEKTANT:	Ing. Arch. MIROSLAV HUDÁK	EXPIEDICE: PROSINEC 2019
		MĚŘITKO: 1:5000