


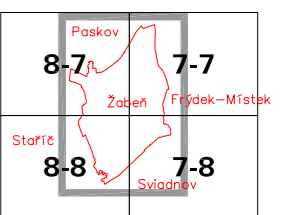


ÚZEMNÍ PLÁN ŽABEŇ

ODŮVODNĚNÍ

II.2.a) KOORDINAČNÍ VÝKRES

KLAD MAPOVÝCH SEKCI
MĚŘITKA 1:5000



PLOCHY S ROZDÍLNÝM ZPŮSOBEM VYUŽITÍ

STABILIZOVANÉ PLOCHY	PLOCHY ZMĚN	ÚZEMNÍ REZERVY	
SB	SB	SB	SB PLOCHA SMÍŠENÁ OBYTNÁ
OV			OV, OV1 PLOCHA OBYČNÉHO VYBAVENÍ
PV	PV		PV PLOCHA VEŘEJNÉHO PROSTRANSTVÍ
V	V		V, V1 PLOCHA VÝROBY A SKLADOVÁNÍ
ZU	ZU		ZU PLOCHA ZELENÉ URBANIZOVANÉ
NS	NS		NS, NS1 PLOCHA SMÍŠENÁ NEZASTAVĚNÉHO ÚZEMÍ
NP	NP		NP PLOCHA PŘÍRODNÍ
D			D PLOCHA DOPRAVNÍ INFRASTRUKTURY
T			T PLOCHA TECHNICKÉ INFRASTRUKTURY

ÚZEMNÍ SYSTÉM EKOLOGICKÉ STABILITY

STAV	NÁVRH	
RBC		REGIONÁLNÍ BIOCENTRUM
LBC		LOKÁLNÍ BIOCENTRUM
LBK		LOKÁLNÍ BIOKORIDOR

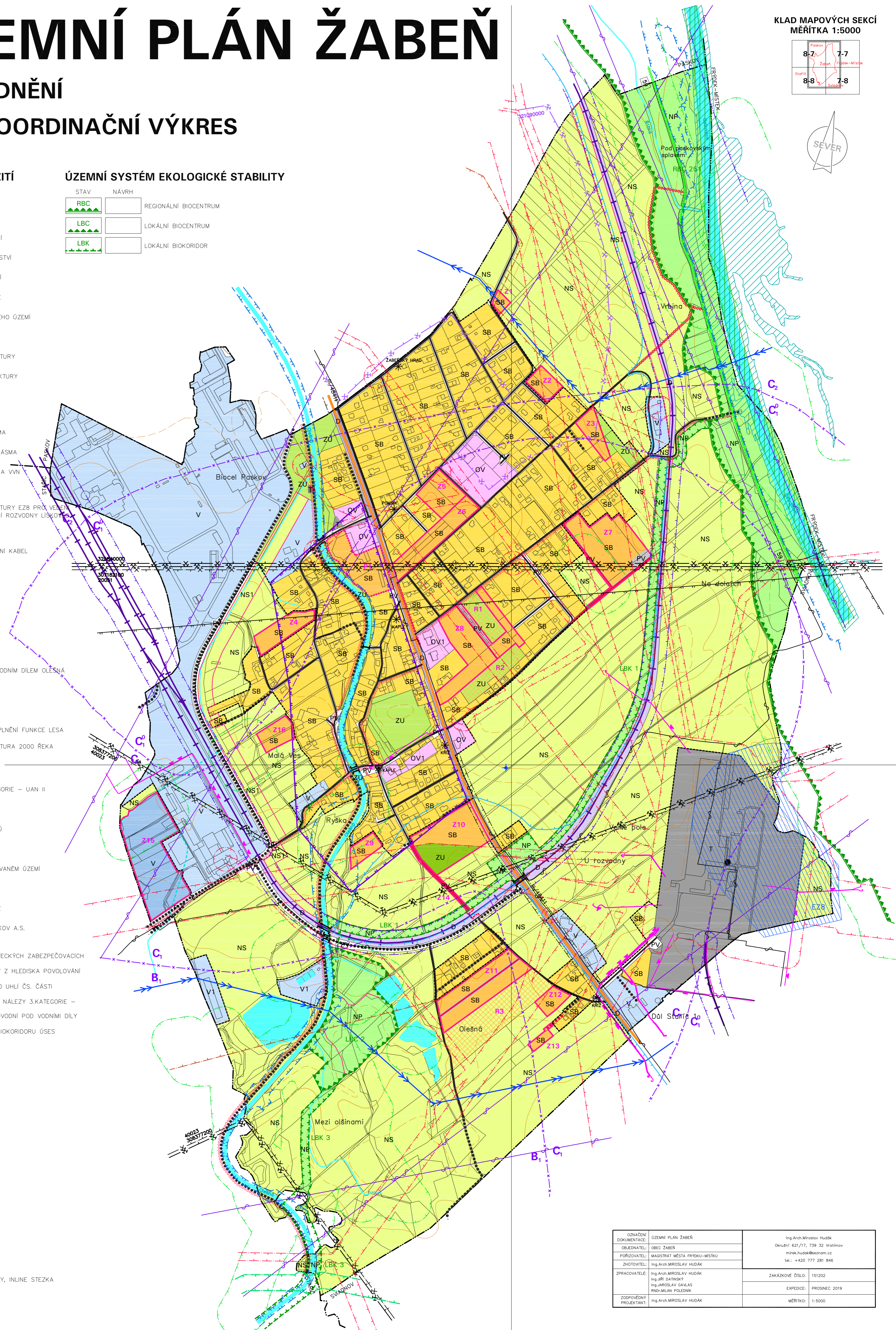
LIMITY VYUŽITÍ ÚZEMÍ

STAV	NÁVRH	
III/48411		SILNICE III.TŘÍDY VČETNĚ OCHRANNOHO PÁSMA
		ŽELEZNIČNÍ VLEČKA VČETNĚ OCHRANNOHO PÁSMA
		OCHRANNÉ PÁSMA NADZEMNÍHO VEDENÍ VN A VVN
		KABELOVÉ VEDENÍ VN 22KV
		PLOCHA A KORIDOR TECHNICKÉ INFRASTRUKTURY EZB PRO VEDENÍ EL. ENERGIE VČETNĚ PLOCHY PRO ROZŠÍŘENÍ ROZVODNY LIŠKOVY
		BEZPEČNOSTNÍ PÁSMA VTL PLYNOVODU
		PODZEMNÍ DÁLKOVÝ KABEL, TELEKOMUNIKAČNÍ KABEL
		RADIORELEVÁ TRASA MENĚ VÝZNAMNÁ
		ŘAD UŽITKOVÉ VODY
		VRT POZOROVACÍ SÍTĚ ČHMÚ
		HRANICE ZÁPLAVOVÉHO ÚZEMÍ
		AKTIVNÍ ZÓNA ZÁPLAVOVÉHO ÚZEMÍ
		ÚZEMÍ OHROŽENÉ ZVLÁŠTNÍ PODOVŇÍ POD VODNÍM DÍLEM OLŠIŠNÁ
		VODNÍ TOKY, RYBNÍKY
		ZATRUBNĚNÝ POTOK
		OCHRANNÉ PÁSMA POZEMKŮ URČENÝCH K PLNĚNÍ FUNKCE LESA
		PLOCHA EVROPSKY VÝZNAMNÉ LOKALITY NATURA 2000 ŘEKA OSTRAVICE
		PAMÁTNÝ STROM
		ÚZEMÍ S ARCHEOLOGICKÝMI NÁLEZY 2.KATEGORIE – UAN II
		HRANICE VÝHRADNÍHO LOŽISKA
		HRANICE LOŽISKA NEVYHRADĚNÝCH NEROSTŮ
		HRANICE DOBÝVACÍHO PROSTORU
		DŮLNÍ PODMINKY PRO STAVBY NA PODDOLOVANÉM ÚZEMÍ
		PODDOLOVANÉ ÚZEMÍ
		ÚZEMÍ EKOLOGICKÝCH RIZIK – STARÁ ZÁTĚŽ
		ZONA HAVARIJNÍHO PLÁNOVÁNÍ BIOCEL PASKOV A.S.

POZNÁMKA:
– CELÉ SPRÁVNÍ ÚZEMÍ JE SITUOVANO V OCHRANNOÝCH PÁSMECH LETECKÝCH ZABEZPEČOVACÍCH ZAŘÍZENÍ MINISTERSTVA OBRANY
– CELÉ SPRÁVNÍ ÚZEMÍ JE ZÁJMŮVÝM ÚZEMÍM MINISTERSTVA OBRANY Z HLEDISKA POVOLOVÁNÍ VÝJEMOVÝCH DRUHŮ STAVĚB
– CELÉ ÚZEMÍ OBCE LEŽÍ V CHRÁNĚNÉM LOŽISKOVÉM ÚZEMÍ ČERNÉHO UHLÍ ČS. ČÁSTI HORNOSLEZSKÉ PÁVNĚ Č.14400000
– CELÉ ÚZEMÍ OBCE JE EVIDOVANO JAKO ÚZEMÍ S ARCHEOLOGICKÝMI NÁLEZY 3.KATEGORIE – UAN III
– CELÉ ÚZEMÍ OBCE ZASAHUJE DO ÚZEMÍ OHROŽENÉHO ZVLÁŠTNÍ PODOVŇÍ POD VODNÍM DÍLEM ŠANCE A MORÁVKA
– CELÉ ÚZEMÍ OBCE LEŽÍ V OCHRANNÉM PÁSMECH NADREGIONÁLNÍHO BIOKORIDORU ŮSES

OSTATNÍ PRVKY V ÚZEMÍ

STAV	NÁVRH	
		HRANICE OBCE
		HRANICE ZASTAVĚNÉHO ÚZEMÍ
	Z1	HRANICE ZASTAVITELNÉ PLOCHY S POPISEM
	P1	HRANICE PLOCHY PŘESTAVBY S POPISEM
	R1	OZNAČENÍ ÚZEMNÍ REZERVY
		MÍSTNÍ KOMUNIKACE
		VÝZNAMNÁ ÚČELOVÁ KOMUNIKACE
		MOST
		LÁVKA
		TUNEL, PRŮCHOD PRO PĚŠÍ
6007		CYKLOSTEZKA, STEZKA PRO PĚŠÍ A CYKLISTY, INLINĚ STEZKA
6007		CYKLISTICKÁ TRASA
*		PAMÁTKA MÍSTNÍHO VÝZNAMU



OZNAČENÍ DOKUMENTACE:	ÚZEMNÍ PLÁN ŽABEŇ	Ing. Arch. Miroslav Hudič
OBJEDNATEL:	OBEC ŽABEŇ	Okružní 621/713, 739 32, Valtřovice
PORUČOVATEL:	MAGISTRÁT MĚSTA FRYŠBAU-MĚSTU	mirek.hudak@seznam.cz tel.: +420 777 281 846
ZHOTOVITEL:	Ing. Arch. MIROSLAV HUDÍK	ZAKÁZKOVÉ ČÍSLO: 151202
ZPRACOVATEL:	Ing. Arch. MIROSLAV HUDÍK Ing. Jiří DATYŇSKÝ Ing. JAROSLAV ČAVLAK Ing. MILAN POLEJNÁK	EXPEKCE: PROSINEC 2019
ZODPOVĚDNÝ PROJEKTANT:	Ing. Arch. MIROSLAV HUDÍK	MĚŘITKA: 1:5000