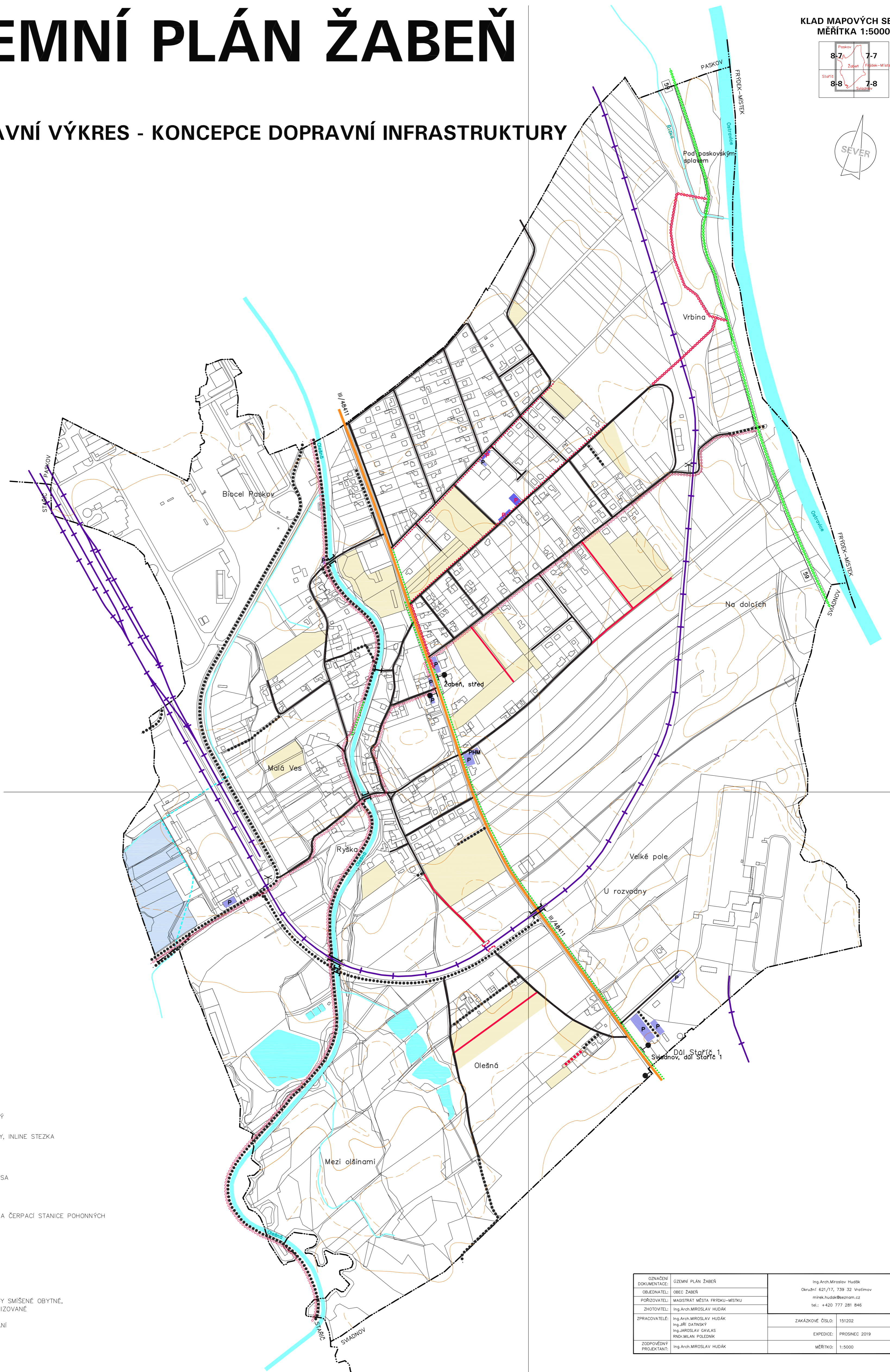

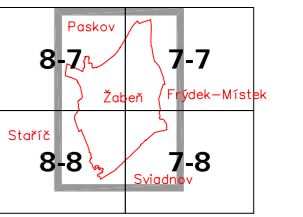




# ÚZEMNÍ PLÁN ŽABEŇ

## I.2.c) HLAVNÍ VÝKRES - KONCEPCE DOPRAVNÍ INFRASTRUKTURY

KLAD MAPOVÝCH SEKCI  
MĚŘITKA 1:5000



STAV	NÁVRH	
III/31548		SILNICE III. TŘÍDY
		MÍSTNÍ KOMUNIKACE
		VÝZNAMNÁ ÚČELOVÁ KOMUNIKACE
I I		MOST
I		LÁVKA
		TUNEL, PRŮCHOD PRO PĚŠÍ
		ŽELEZNIČNÍ VLEČKA
		OROVNOVÝ ŽELEZNIČNÍ PŘEJEZD NECHRÁNĚNÝ
6007		CYKLOSTEZKA, STEZKA PRO PĚŠÍ A CYKLISTY, INLINJE STEZKA
6007		CYKLISTICKÁ TRASA
		VÝZNAMNÝ CHODNÍK, SAMOSTATNÁ PĚŠÍ TRASA
		AUTOBUSOVÁ ZASTÁVKA
P		PLOCHA VEŘEJNÉHO PARKOVIŠTĚ -P, PLOCHA ČERPACÍ STANICE POHONNÝCH HMŮT -PHM

### DOPLŇKOVÉ ÚDAJE

STAV	NÁVRH	
		HRANICE OBCE
		ZASTAVITELNÉ PLOCHY A PLOCHY PŘESTAVBY SMÍŠENÉ OBYTNÉ, VEŘEJNÝCH PROSTRANSTVÍ A ZELENÉ URBANIZOVANÉ
		ZASTAVITELNÉ PLOCHY VÝROBY A SKLADOVÁNÍ
		VODNÍ TOKY A PLOCHY

OZNAČENÍ DOKUMENTACE:	ÚZEMNÍ PLÁN ŽABEŇ	Ing. Arch. Miroslav Hudák
OBJEDNATEL:	OBEC ŽABEŇ	Okružní 621/73, 739 32, Valtovna mirek.hudak@seznam.cz tel.: +420 777 281 846
PORADYATEL:	MAGISTRÁT MĚSTA PŘIBOU-MĚSTU	
ZHOTOVITEL:	Ing. Arch. MIROSLAV HUDÁK	
ZPRACOVATEL:	Ing. Arch. MIROSLAV HUDÁK Ing. Jiří DATŇSKÝ Ing. JAROSLAV GALAS PROF. MILAN POLEJNÍK	ZAKÁZKOVÉ ČÍSLO: 151202 EXPEDICE: PROSINEC 2019
ZODPOVĚDNÝ PROJEKTANT:	Ing. Arch. MIROSLAV HUDÁK	MĚŘITKO: 1:5000